

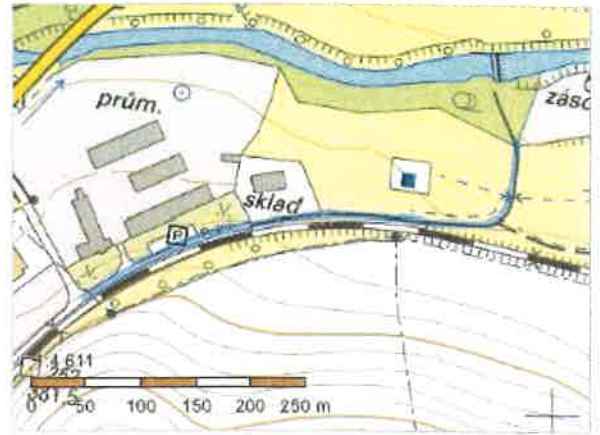
[illegible]

	Vlastnické právo / Právo hospodařit s majetkem státu	Adresa	PSČ	Město, obec	Obec	Parcelní číslo	Číslo LV	Druh pozemku	Katastrální území
1	AGP beton, s.r.o.	Masarykova 523	344 01	Domažlice- Bezděkovské Předměstí	Horšovský Týn	2370	2921	ostatní plocha	Horšovský Týn
2	Česká republika / Správa železnic, státní organizace	Dlážděná 1003/7	110 00	Praha 1	Horšovský Týn	2650/1	2325	ostatní plocha	Horšovský Týn
3	České dráhy, a.s.	nábřeží Ludvíka Svobody 1222/12	110 00	Praha 1	Horšovský Týn	2650/6	2380	ostatní plocha	Horšovský Týn
4	Město Horšovský Týn	náměstí Republiky 52	346 01	Horšovský Týn	Horšovský Týn	712/5	1317	orná půda	Horšovský Týn
5	Město Horšovský Týn	náměstí Republiky 52	346 01	Horšovský Týn	Horšovský Týn	2313/1	1317	ostatní plocha	Horšovský Týn
6	Česká republika / Správa železnic, státní organizace	Dlážděná 1003/7	110 00	Praha 1	Horšovský Týn	874/1	2325	zahradra	Horšovský Týn

N.1.5 - 2

Informace o pozemku

Parcelní číslo:	2370
Obec:	Horšovský Týn [553671]
Katastrální území:	Horšovský Týn [644871]
Číslo LV:	2921
Výměra [m ²]:	2879
Typ parcely:	Parcela katastru nemovitostí
Mapový list:	
Určení výměry:	Ze souřadnic v S-JTSK
Způsob využití:	ostatní komunikace
Druh pozemku:	ostatní plocha



Vlastníci, jiní oprávnění

Vlastnické právo

Podíl

AGP beton, s.r.o., Masarykova 523, Bezděkovské Předměstí, 34401 Domažlice

Způsob ochrany nemovitosti

Název

ochr.pásmo nem.kult.pam.,pam.zóny,rezervace,nem.nár.kult.pam

Seznam BPEJ

Parcela nemá evidované BPEJ.

Omezení vlastnického práva

Typ

Věcné břemeno zřizování a provozování vedení

Jiné zápisy

Nejsou evidovány žádné jiné zápisy.

📍 **Řízení, v rámci kterých byl k nemovitosti zapsán cenový údaj**

Nemovitost je v územním obvodu, kde státní správu katastru nemovitostí ČR vykonává [Katastrální úřad pro Plzeňský kraj, Katastrální pracoviště Domažlice](#)

Zobrazené údaje mají informativní charakter. Platnost dat k 17.06.2021 09:00.

N.1.5 - 2

Informace o pozemku

Parcelní číslo:	2650/1
Obec:	Horšovský Týn [553671]
Katastrální území:	Horšovský Týn [644871]
Číslo LV:	2325
Výměra [m ²]:	26412
Typ parcely:	Parcela katastru nemovitostí
Mapový list:	
Určení výměry:	Ze souřadnic v S-JTSK
Způsob využití:	dráha
Druh pozemku:	ostatní plocha



Vlastníci, jiní oprávnění

Vlastnické právo	Podíl
Česká republika	
Právo hospodařit s majetkem státu	Podíl
Správa železnic, státní organizace, Dílčeděná 1003/7, Nové Město, 11000 Praha 1	

Způsob ochrany nemovitosti

Název
ochr.pásmo nem.kult.pam.,pam.zóny,rezervace,nem.nár.kult.pam

Seznam BPEJ

Parcela nemá evidované BPEJ.

Omezení vlastnického práva

Typ
Věcné břemeno zřizování a provozování vedení

Jiné zápisy

Typ
Změna výměr obnovou operátu

📌 Řízení, v rámci kterých byl k nemovitosti zapsán cenový údaj

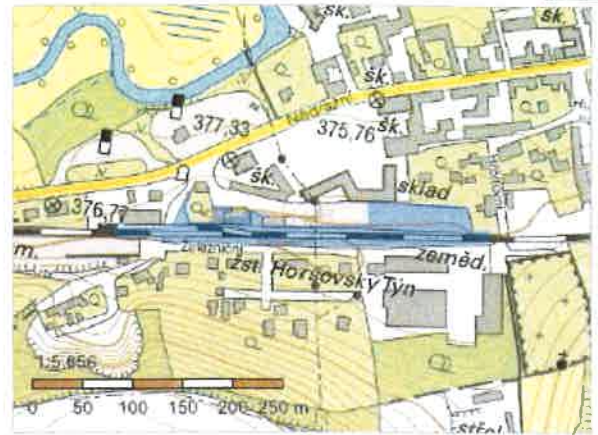
Nemovitost je v územním obvodu, kde státní správu katastru nemovitostí ČR vykonává [Katastrální úřad pro Plzeňský kraj, Katastrální pracoviště Domažlice](#)

Zobrazené údaje mají informativní charakter. Platnost dat k 17.06.2021 09:00.

Informace o pozemku

N.1.5 -2

Parcelní číslo:	2650/6
Obec:	Horšovský Týn [553671]
Katastrální území:	Horšovský Týn [644871]
Číslo LV:	2380
Výměra [m ²]:	9280
Typ parcely:	Parcela katastru nemovitostí
Mapový list:	
Určení výměry:	Ze souřadnic v S-JTSK
Způsob využití:	dráha
Druh pozemku:	ostatní plocha



Vlastníci, jiní oprávnění

Vlastnické právo

Podíl

České dráhy, a.s., nábřeží Ludvíka Svobody 1222/12, Nové Město, 11000 Praha 1

Způsob ochrany nemovitosti

Název

ochr.pásma nem.kult.pam.,pam.zóny,rezervace,nem.nár.kult.pam

Seznam BPEJ

Parcela nemá evidované BPEJ.

Omezení vlastnického práva

Nejsou evidována žádná omezení.

Jiné zápisy

Nejsou evidovány žádné jiné zápisy.

📌 Řízení, v rámci kterých byl k nemovitosti zapsán cenový údaj

Nemovitost je v územním obvodu, kde státní správu katastru nemovitostí ČR vykonává [Katastrální úřad pro Plzeňský kraj](#), [Katastrální pracoviště Domažlice](#)

Zobrazené údaje mají informativní charakter. Platnost dat k 17.06.2021 09:00.

N.1.5 -2

Informace o pozemku

Parcelní číslo:	712/5
Obec:	Horšovský Týn [553671]
Katastrální území:	Horšovský Týn [644871]
Číslo LV:	1317
Výměra [m ²]:	3258
Typ parcely:	Parcela katastru nemovitostí
Mapový list:	
Určení výměry:	Graficky nebo v digitalizované mapě
Druh pozemku:	orná půda



Vlastníci, jiní oprávnění

Vlastnické právo	Podíl
Město Horšovský Týn, náměstí Republiky 52, Město, 34601 Horšovský Týn	

Způsob ochrany nemovitosti

Název
ochr.pásma nem.kult.pam.,pam.zóny,rezervace,nem.nár.kult,pam
zemědělský půdní fond

Seznam BPEJ

BPEJ	Výměra
56701	155
53746	2482
56811	621

Omezení vlastnického práva

Nejsou evidována žádná omezení.

Jiné zápisy

Typ
Změna číslování parcel

📌 Řízení, v rámci kterých byl k nemovitosti zapsán cenový údaj

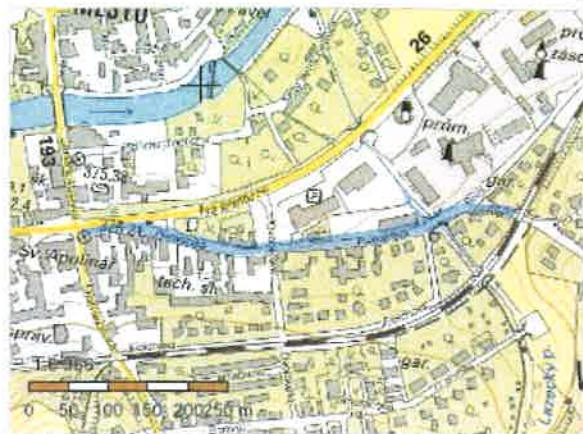
Nemovitost je v územním obvodu, kde státní správu katastru nemovitostí ČR vykonává [Katastrální úřad pro Plzeňský kraj](#), [Katastrální pracoviště Domažlice](#)

Zobrazené údaje mají informativní charakter. Platnost dat k 17.06.2021 09:00.

N.1.5 -2

Informace o pozemku

Parcelní číslo:	2313/1
Obec:	Horšovský Týn [553671]
Katastrální území:	Horšovský Týn [644871]
Číslo LV:	1317
Výměra [m ²]:	6800
Typ parcely:	Parcela katastru nemovitostí
Mapový list:	
Určení výměry:	Graficky nebo v digitalizované mapě
Způsob využití:	ostatní komunikace
Druh pozemku:	ostatní plocha



Vlastníci, jiní oprávnění

Vlastnické právo

Podíl

Město Horšovský Týn, náměstí Republiky 52, Město, 34601 Horšovský Týn

Způsob ochrany nemovitosti

Název

ochr.pásma nem.kult.pam.,pam.zóny,rezervace,nem.nár.kult.pam

Seznam BPEJ

Parcela nemá evidované BPEJ.

Omezení vlastnického práva

Typ

Věcné břemeno zřizování a provozování vedení

Jiné zápisy

Nejsou evidovány žádné jiné zápisy.

📌 Řízení, v rámci kterých byl k nemovitosti zapsán cenový údaj

Objekt je dotčen změnou právního vztahu: [V-2464/2021](#);

Nemovitost je v územním obvodu, kde státní správu katastru nemovitostí ČR vykonává [Katastrální úřad pro Plzeňský kraj](#), [Katastrální pracoviště Domažlice](#)

Zobrazené údaje mají informativní charakter. Platnost dat k 17.06.2021 09:00.

Informace o pozemku

Parcelní číslo:	874/1
Obec:	Horšovský Týn [553671]
Katastrální území:	Horšovský Týn [644871]
Číslo LV:	2325
Výměra [m ²]:	632
Typ parcely:	Parcela katastru nemovitostí
Mapový list:	
Určení výměry:	Ze souřadnic v S-JTSK
Druh pozemku:	zahrada



Vlastníci, jiní oprávnění

Vlastnické právo	Podíl
Česká republika	
Právo hospodařit s majetkem státu	Podíl
Správa železnic, státní organizace, Dlážďená 1003/7, Nové Město, 11000 Praha 1	

Způsob ochrany nemovitosti

Název
ochr.pásma nem.kult.pam.,pam.zóny,rezervace,nem.nár.kult.pam
zemědělský půdní fond

Seznam BPEJ

BPEJ	Výměra
56701	632

Omezení vlastnického práva

Nejsou evidována žádná omezení.

Jiné zápisy

Typ
Změna výměr obnovou operátu

📌 Řízení, v rámci kterých byl k nemovitosti zapsán cenový údaj

Nemovitost je v územním obvodu, kde státní správu katastru nemovitostí ČR vykonává [Katastrální úřad pro Plzeňský kraj, Katastrální pracoviště Domažlice](#)

Zobrazené údaje mají informativní charakter. Platnost dat k 07.10.2021 11:00.

Souhlasy majitelů pozemků

Název akce: Rekonstrukce a doplnění závor na přejezdu P673 v km 8,288 na trati Staňkov - Poběžovice

	Jméno	Adresa	PSČ	Město, obec	Adresa nemovitosti	Číslo katastrální	List vlastnictví	Katastrální území
1	Šimůnek Václav	Výhledy 21	346 01	Horšovský Týn	Horšovský Týn	309/1	204	Horšovský Týn
2	AGP beton, s.r.o.	Masarykova 523	344 01	Domažlice	Horšovský Týn	2370	2921	Horšovský Týn
3	České dráhy, a.s.	nábřeží Ludvíka Svobody 1222/12	110 00	Praha 1	Horšovský Týn	2650/6	2380	Horšovský Týn
5	Město Horšovský Týn	náměstí Republiky 52	346 01	Horšovský Týn	Horšovský Týn	712/5	1317	Horšovský Týn
						2313/1	1317	Horšovský Týn



Kabelová, telekomunikační, automatizační technika

PROJEKTY A STAVBY V DOPRAVĚ

PARTNER V OBORU PODLE VAŠICH PŘEDSTAV

Odesílatel:**KTA technika, s.r.o.**

Klatovská třída 100, 301 00 Plzeň

kta@ktatechnika.cz, tel. 378 023 411


Adresát:**Václav Šimůnek**

Výhledy 21, Velké Předměstí

346 01 Horšovský Týn

Vyřizuje: Ing. Vladimír Košan (kosan@ktatechnika.cz)

Dne: 11. 6. 2021

Stavba: **Rekonstrukce a doplnění závor na přejezdu P673 v km 8,288 a zrušení přejezdu P672 v km 7,474 na trati Staňkov - Poběžovice**

ŽÁDOST O VYJÁDŘENÍ

V současné době je zpracovávána projektová dokumentace úpravy pozemní komunikace v ulici Výhledy (investor město Horšovský Týn) a s tím související úprava přejezdu P673 a jeho následné zabezpečení pomocí závor (investor Správa železnic, státní organizace). Firma KTA technika, s.r.o. zpracovává projekt nového zabezpečovacího zařízení výše zmíněného přejezdu. Místo stávajících výstražných křížů budou nově zřízeny výstražníky se světelnými skříněmi a závorami.

Projektantem pozemní komunikace je navržena úprava stávající silnice takto: v prostoru u plotu Vaší zahrady bude vytvořen volný prostor (zelený pás) o šířce cca 1,5m, následovat bude nový chodník a silnice. Vjezdy na Váš pozemek budou řešeny společně s těmito úpravami. V nově vzniklém zeleném pásu bude ve vzdálenosti 4,8m od osy koleje umístěn výstražník se závorou. Závoru bude fyzicky umístěna na pozemku města Hošovský Týn, ale její části by po sklopení zasahovali do stávajícího oplocení Vaší zahrady. Kolem závor je také potřeba mít prostor pro její údržbu. Směrem k protější zahradě již silnici více posunout nelze z důvodu kolize se sloupem rozvodů nízkého napětí ve správě ČEZ Distribuce, a.s.

Bylo by možné v rámci výš uvedené stavby realizovat úpravu oplocení pro vytvoření manipulačního prostoru kolem závor? Rozsah úprav by spočíval v demontáži dvou polí plotu a jednoho sloupku. Ty by byly následně přemístěny směrem do zahrady na nově zřízenou podezdívku. Předběžný návrh úpravy je patrný s přiloženého výkresu. Vzniklý prostor pro závoru by bylo možné vykoupit nebo ponechat ve Vašem vlastnictví.

Tuto žádost o vyjádření bereme jako předběžnou, abychom věděli, zda je možno s touto variantou v projektové dokumentaci počítat. Po zpracování celé projektové dokumentace Vám bude zaslána žádost o souhlas znovu s definitivními výkresy.

V případě dotazů prosím kontaktujte projektanta zabezpečovacího zařízení na mailu kosan@ktatechnika.cz. Souhlas s navrženým řešením je možné zaslat také na uvedenou emailovou adresu.

Lněnicková

Od: Košan <kosan@ktatechnika.cz>
Odesláno: 9. srpna 2021 8:46
Komu: lnenickova@ktatechnika.cz
Předmět: FW: Vyjádření -stavba závor

From: vaclavhtyn@seznam.cz [mailto:vaclavhtyn@seznam.cz]

Sent: Thursday, June 17, 2021 9:20 PM

To: kosan@ktatechnika.cz

Subject: Vyjádření -stavba závor

Dobrý den ,obdrželi jsme žádost o vyjádření.

Stavba: rekonstrukce a doplnění závor na přejezdu P673 v Horšovském Týně.

S vaším návrhem o zasahování do mého pozemku zásadně nesouhlasím.

pozdravem Václav Šimůnek .